






## PROMETNA, ULIČNA I KOMUNALNA INFRASTRUKTURNA MREŽA 2.D. VODOOPSKRBA

PRIJEDLOG PLANA ZA JAVNU RASPRAVU

TUMAČ ZNAKOVA

-  GRANICA OBUHVATA
- VODOOPSKRBA**
-  MAGISTRALNI OPSKRBNI CJEVOVOD
-  OSTALI VODOOPSKRBNI CJEVOVODI - postojeći
-  OSTALI VODOOPSKRBNI CJEVOVODI - planirani
-  Ø110 OPIS

MJ. 1:5000



Županija: <b>KARLOVAČKA</b>	Općina: <b>RAKOVICA</b>	Odlika Općinskog vijeća Općine Rakovica o izradi Izmjena i dopuna UPU Grabovac:	Odlika predstavničkog tijela o donošenju plana (službeno glasilo):
Naziv prostornog plana: <b>IZMJENE I DOPUNE UPU GRABOVAC - CESTOVNO SELO</b>		Službeni glasnik Općine Rakovica br.03/2017	Službeni glasnik Općine Rakovica br.XX/2018
Naziv kartografskog prikaza: <b>VODOOPSKRBA</b>		Javna rasprava (datum objave): xx.xx.xxxx.	Javni uvid odražani od: x.x.x. do: x.x.x.
Broj kartografskog prikaza: <b>2D</b>		Mjerilo kartografskog prikaza: <b>1:5000</b>	Pečat tijela odgovornog za provođenje javne rasprave:
Pravna osoba/tijelo koje je izradilo plan: <b>JU Zavod za prostorno uređenje Karlovačke županije</b>		Pečat pravne osobe/tijela koje je izradilo plan:	Odgovorna osoba za provođenje javne rasprave: <b>Vesna Rastovac, pročelnica JUO</b>
Koordinator plana: <b>MARINKO MARADIN, dipl.ing.arh.</b>		Suglasnosti i mišljenja na plan:	
Stručni tim u izradi plana: <b>MARINKO MARADIN, dipl.ing.arh. VLATKA BOROTA, dipl.ing.arh. BORIS SIMIĆ, dipl.ing.grad.</b>		Predsjednik predstavničkog tijela: <b>ZORAN LUKETIĆ</b>	Istovjetnost ovog prostornog plana s izvornikom ovjerava:
		Pečat predstavničkog tijela	Pečat nadležnog tijela

OPĆINA RAKOVICA, IZMJENE I DOPUNE UPU GRABOVAC - CESTOVNO SELO