

## PROMETNA, ULIČNA I KOMUNALNA INFRASTRUKTURNA MREŽA 2.A. PROMET

PROJEKAT ZA JAVNU RASPRAVU

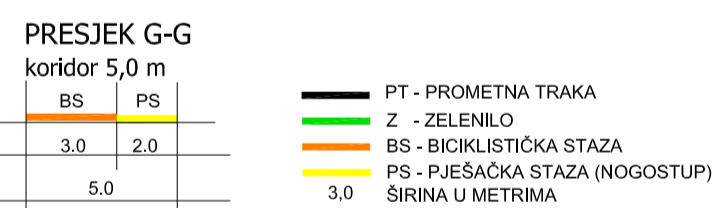
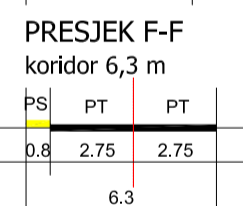
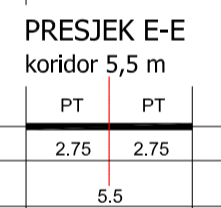
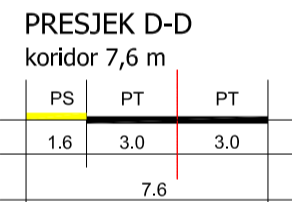
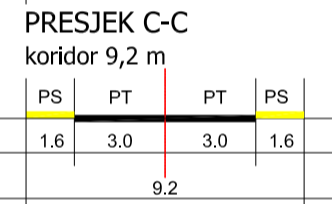


TUMAČ ZNAKOVA

GRANICA OBUHVATA

CESTOVNI PROMET

- DRŽAVNA CESTA
- "ZELENA MAGISTRALA" / pješačko-biciklistička
- MJESNE ULICE
- OSTALE ULICE
- MOGUĆI KORIDOR CESTE

KARAKTERISTIČKI PROFILI  
MJERILO 1:250



MJ. 1:5000



|   |   |   |  |
|---|---|---|--|
| Županija: KARLOVAČKA  | Općina: RAKOVICA  | Odluka Općinskog vijeća Općine Rakovica o izradi Izmjena i dopuna UPU Grabovac: | Odluka predstavničkog tijela o donošenju plana (službeno glasillo):          |
| Naziv prostornog plana: IZMJENE I DOPUNE UPU GRABOVAC - CESTOVNO SELO                         | Naziv kartografskog prikaza: PROMET   | Službeni glasnik Općine Rakovica br.03/2017                                     | Službeni glasnik Općine Rakovica br.XX/2018                                  |
| Broj kartografskog prikaza: 2A  | Mjerilo kartografskog prikaza: 1:5000   | Javna rasprava (datum objave): xx.xx.xxxx                                       | Javni uvid odražani od: x.x.x do: x.x.x                                      |
| Pravna osoba/tijelo koje je izradilo plan: JU Zavod za prostorno uređenje Karlovačke županije | Odgovorna osoba: MARIO KEČEKES, dipl.Ing.arh.   | Pečat tijela odgovornog za provođenje javne rasprave:                           | Odgovorna osoba za provođenje javne rasprave: Vesna Rastovac, pročelnica JUO |
| Pečat pravne osobe/tijela koje je izradilo plan:  |   | Suglasnosti i mišljenja na plan:  |  |
| Koordinator plana: MARINKO MARADIN, dipl.Ing.arh.   | Stručni tim u izradi plana: MARINKO MARADIN, dipl.Ing.arh. VLATKA BOROTA, dipl.Ing.arh. BORIS SIMIĆ, dipl.Ing.grad. | Pečat predstavničkog tijela: ZORAN LUKETIĆ                                      | Pečat nadležnog tijela   |