






PROMETNA, ULIČNA I KOMUNALNA INFRASTRUKTURNA MREŽA  
2.E. ODVODNJA OTPADNIH VODA

PRIJEDLOG PLANA ZA JAVNU RASPRAVU

TUMAČ ZNAKOVA

-  GRANICA OBUHVATA
- ODVODNJA OTPADNIH VODA**
-  GLAVNI DOVODNI KANAL (KOLEKTOR)
-  ODVODNI KANAL - tlačni vod
-  CRPNA STANICA
-  SMJER

MJ. 1:5000



Županija: <b>KARLOVAČKA</b>	Općina: <b>RAKOVICA</b>	Odluka Općinskog vijeća Općine Rakovica o izradi Izmjena i dopuna UPU Grabovac:	Odluka predstavničkog tijela o donošenju plana (službeno glasilu):
Naziv prostornog plana: <b>IZMJENE I DOPUNE UPU GRABOVAC - CESTOVNO SELO</b>		Službeni glasnik Općine Rakovica br:03/2017	Službeni glasnik Općine Rakovica br:XX/2018
Naziv kartografskog prikaza: <b>ODVODNJA OTPADNIH VODA</b>		Javna rasprava (datum objave): xx.xx.xxxx	Javni uvid odražani od: x.x.x do: x.x.x
Broj kartografskog prikaza: <b>2E</b>		Mjerilo kartografskog prikaza: <b>1:5000</b>	Pečat tijela odgovornog za provođenje javne rasprave:
Pravna osoba/tijelo koje je izradilo plan: <b>JU Zavod za prostorno uređenje Karlovačke županije</b>		Pečat tijela odgovornog za provođenje javne rasprave:	Odgovorna osoba za provođenje javne rasprave: <b>Vesna Rastovac, pročelnica JUO</b>
Pečat pravne osobe/tijela koje je izradilo plan:		Suglasnosti i mišljenja na plan:	
Odgovorna osoba: <b>MARIO KEČEKES, dipl.ing.arh.</b>		Pečat predstavničkog tijela:	
Koordinator plana: <b>MARINKO MARADIN, dipl.ing.arh.</b>		Istovjetnost ovog prostornog plana s izvornikom odobrava:	
Stručni tim u izradi plana: <b>MARINKO MARADIN, dipl.ing.arh. VLATKA BOROTA, dipl.ing.arh. BORIS SIMIĆ, dipl.ing.grad.</b>		Pečat predstavničkog tijela: <b>ZORAN LUKETIĆ</b>	
		Pečat nadležnog tijela:	

OPĆINA RAKOVICA, IZMJENE I DOPUNE UPU GRABOVAC - CESTOVNO SELO