






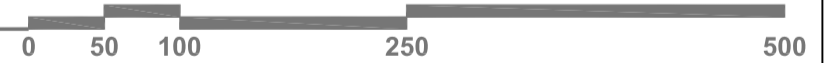
OBLICI KORIŠTENJA I NAČIN GRADNJE
3.B. NAČIN GRADNJE

PROJEKAT PLANA ZA JAVNU RASPRAVU

TUMAČ ZNAKOVA

-  GRANICA OBUHVATA
-  KOLNE PROMETNICE
- NAČIN GRADNJE**
-  JEDNOOBITELJSKI OBJEKTI
-  MJŠOVITA GRADNJA niska
-  MJŠOVITA GRADNJA viša

MJ. 1:5000



Županija KARLOVAČKA Općina RAKOVICA		Odluka Općinskog vijeća Općine Rakovica o izradi Izmjena i dopuna UPU Grabovac:	
Naziv prostornog plana: IZMJENE I DOPUNE UPU GRABOVAC - CESTOVNO SELO		Službeni glasnik Općine Rakovica br.03/2017	
Naziv kartografskog prikaza: NAČIN GRADNJE		Službeni glasnik Općine Rakovica br.XX/2018	
Broj kartografskog prikaza: 3B	Mjerilo kartografskog prikaza: 1:5000	Javna rasprava (datum objave): xx.xx.xxxx.	Javni uvid odražani od: x.x.x. do: x.x.x.
Pravna osoba/tijelo koje je izradilo plan: JU Zavod za prostorno uređenje Karlovačke županije		Pečat tijela odgovornog za provođenje javne rasprave:	Odgovorna osoba za provođenje javne rasprave: Vesna Rastovac, pročelnica JUO
Pečat pravne osobe/tijela koje je izradilo plan:	Odgovorna osoba: MARIO KEČEKES, dipl.ing.arh.	Suglasnosti i mišljenja na plan:	
Koordinator plana: MARINKO MARADIN, dipl.ing.arh.		Predsjednik predstavničkog tijela: ZORAN LUKETIĆ	
Stručni tim u izradi plana: MARINKO MARADIN, dipl.ing.arh. VLATKA BOROTA, dipl.ing.arh. BORIS SIMIĆ, dipl.ing.grad.		Istovjetnost ovog prostornog plana s izvornikom osvrava:	
		Pečat predstavničkog tijela	Pečat nadležnog tijela



OPĆINA RAKOVICA, UPU GRABOVAC - CESTOVNO SELO