






OBLICI KORIŠTENJA I NAČIN GRADNJE  
3.B. NAČIN GRADNJE

PROJEKAT ZA JAVNU RASPRAVU

TUMAČ ZNAKOVA

-  GRANICA OBUHVATA
-  KOLNE PROMETNICE
- NAČIN GRADNJE**
-  JEDNOOBITELJSKI OBJEKTI
-  MJŠOVITA GRADNJA niska
-  MJŠOVITA GRADNJA viša

MJ. 1:5000



Županija <b>KARLOVAČKA</b> Općina <b>RAKOVICA</b>		Odluka Općinskog vijeća Općine Rakovica o izradi Izmjena i dopuna UPU Grabovac:	
Naziv prostornog plana: <b>IZMJENE I DOPUNE UPU GRABOVAC - CESTOVNO SELO</b>		Službeni glasnik Općine Rakovica br.03/2017	
Naziv kartografskog prikaza: <b>NAČIN GRADNJE</b>		Službeni glasnik Općine Rakovica br.XX/2018	
Broj kartografskog prikaza: <b>3B</b>	Mjerilo kartografskog prikaza: <b>1:5000</b>	Javna rasprava (datum objave): <b>xx.xx.xxxx.</b>	Javni uvid odražani od: <b>x.x.x.</b> do: <b>x.x.x.</b>
Pravna osoba/tijelo koje je izradilo plan: <b>JU Zavod za prostorno uređenje Karlovačke županije</b>		Pečat tijela odgovornog za provođenje javne rasprave:	Odgovorna osoba za provođenje javne rasprave: <b>Vesna Rastovac, pročelnica JUO</b>
Pečat pravne osobe/tijela koje je izradilo plan:	Odgovorna osoba: <b>MARIO KEČEKES, dipl.ing.arh.</b>	Suglasnosti i mišljenja na plan:	
Koordinator plana: <b>MARINKO MARADIN, dipl.ing.arh.</b>		Predsjednik predstavničkog tijela: <b>ZORAN LUKETIĆ</b>	
Stručni tim u izradi plana: <b>MARINKO MARADIN, dipl.ing.arh.</b> <b>VLATKA BOROTA, dipl.ing.arh.</b> <b>BORIS SIMIĆ, dipl.ing.grad.</b>		Istovjetnost ovog prostornog plana s izvornikom osvrava:	
		Pečat predstavničkog tijela	Pečat nadležnog tijela



OPĆINA RAKOVICA, UPU GRABOVAC - CESTOVNO SELO