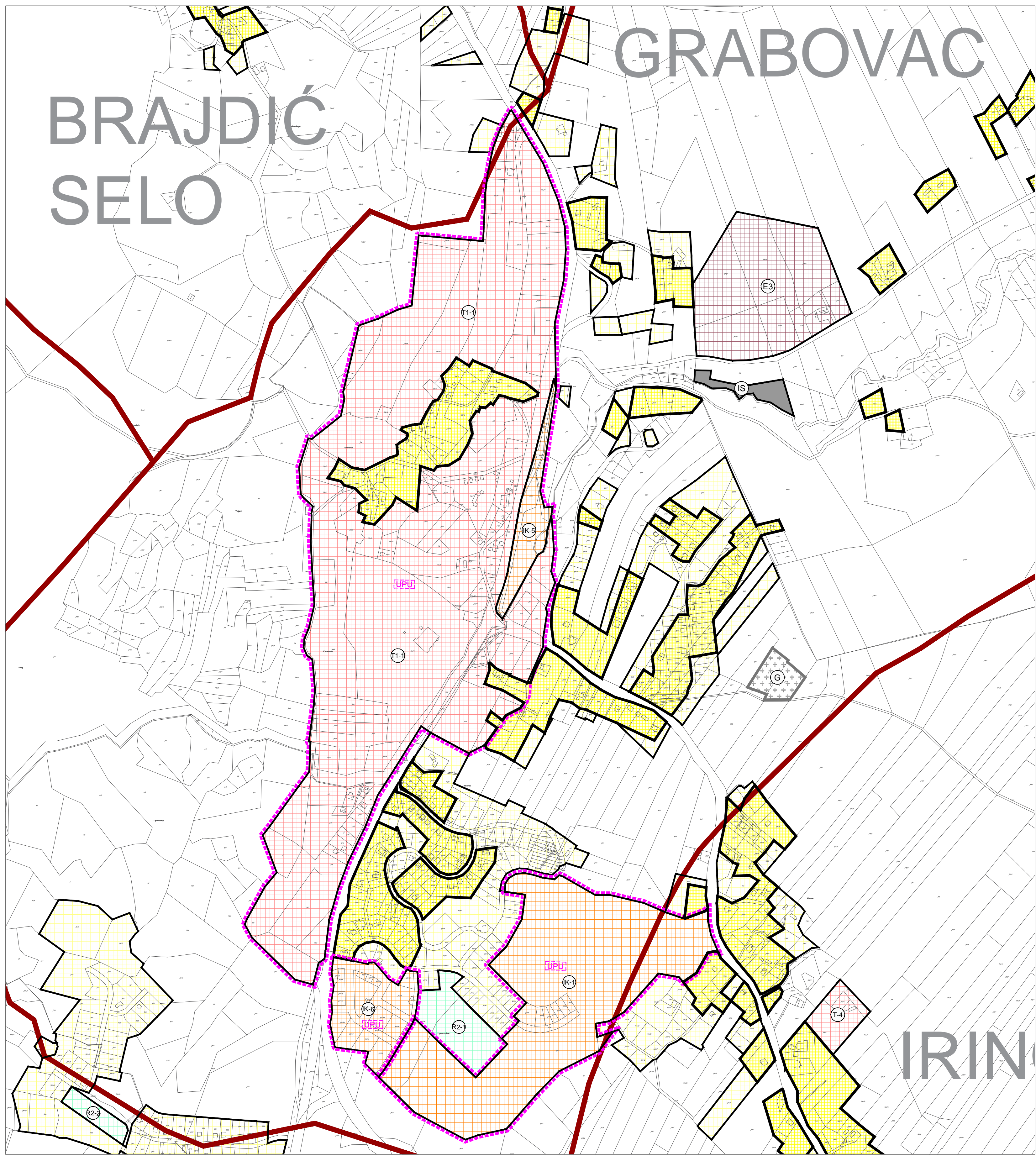


BRAJDIĆ SELO

GRABOVAC



LEGENDA:

TERITORIJALNE I STATISTIČKE GRANICE

GRANICA NASELJA

GRANICA GRAĐEVINSKOG PODRUČJA

RAZVOJ I UREĐENJE POVRŠINA NASELJA

POVRŠINE NASELJA

GRAĐEVINSKO PODRUČJE NASELJA

GRAĐEVINSKO PODRUČJE NASELJA - CENTRALNA ZONA

RAZVOJ I UREĐENJE POVRŠINA IZVAN NASELJA

POVRŠINE IZVAN NASELJA ZA IZDVOJENE NAMJENE (unutar izdvojenih građevinskih područja)

POVRŠINE ZA ISKORIŠTAVANJE MINERALNIH SIROVINA

E3 - eksploatacijsko polje (kamenoloma)

GOSPODARSKA NAMJENA - POSLOVNA

UGOSTITELJSKO-TURISTIČKA NAMJENA

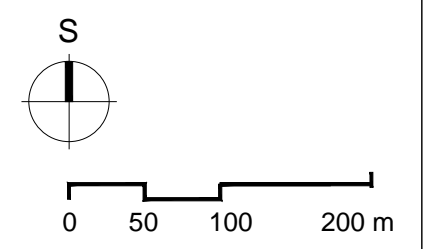
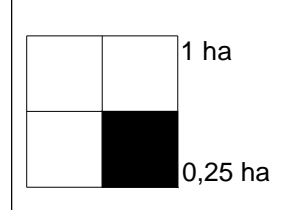
ŠPORTSKO-REKREACIJSKA NAMJENA R2 - rekreacija

PROČISTAČ OTPADNIH VODA

GROBLJE

PLANSKE MJERE ZAŠTITE

OBUIHVAT OBEVZNE IZRADJE UPU



Županija: **KARLOVAČKA ŽUPANIJA**
Općina/Grad: **OPĆINA RAKOVICA**

Naziv prostornog plana:
3 IZMJENE I DOPUNE PROSTORNOG PLANA UREĐENJA OPĆINE RAKOVICA

Naziv kartografskog prikaza: **GRAĐEVINSKA PODRUČJA: NASELJE GRABOVAC 1**

Broj kartografskog prikaza: 4-6b. Mjerilo kartografskog prikaza: 1:5000

Odluka o izradi trećih izmjena i dopuna Prostornog plana uređenja 'Službeni glasnik Općine Rakovica' broj 3/16 od 15. lipnja 2016. Odluka predstavničkog tijela o donošenju Prostornog plana uređenja 'Službeni glasnik Općine Rakovica' broj 7/2017 od 19. 12. 2017.

Javna rasprava (datum objave): 17.03.2017.g. Javni uvid održan: od 27.03 do 10.04.2017.g. Javno izlaganje: 03.04.2017.g.

Ponovna javna rasprava: 28.07.2017.g. Ponovni javni uvid održan: od 10.08. do 18.08.2017.g. Ponovno javno izlaganje: 17.08.2017.g.

Pečat tijela odgovornog za provođenje javne rasprave: **VESNA RASTOVAC, inž. građ.**

Suglasnost na plan prema članku 107. Zakona o prostornom uređenju (NN br. 153/13)

Klasa: 350-01/16-01/8 UrBroj: 2133-86-01/01-17-06 datum: Karlovac, 6.12.2017.

Pravna osoba/tijelo koje je izradilo plan:
Jurcon Projekt d.o.o.
Gotalovečka 4a, Zagreb



Pečat pravne osobe/tijela koje je izradilo plan: **ZDRAVKO JURČEĆ, dipl.ing.građ.**

Odgovorni voditelj:
do 28. 3. 2017. BOJAN LINARDIĆ, dipl.ing.arh., ovl.arh.urb.
od 1. 3. 2017. TITO KOSTY, dipl.ing.arh., ovl.arh.urb.

Stručni tim u izradi plana:
Zdravko Jurčec, dipl.ing.građ. Tito Kosty, dipl.ing.arh. Momir Pavletić, mag.ing.prosp.arch.
Kristina Perkov, mag.ing.arh. Gordan Maček, dipl.ing.prom. Renata Fakin, ing.građ.

Suradnja: Ivana Ivančić, dipl iur. Predsjednik predstavničkog tijela:

Pečat predstavničkog tijela: **ZORAN LUKETIĆ**

Istovjetnost ovog prostornog plana sa izvornikom ovjerava: Pečat nadležnog tijela:

(ime, prezime i potpis)

IRIN