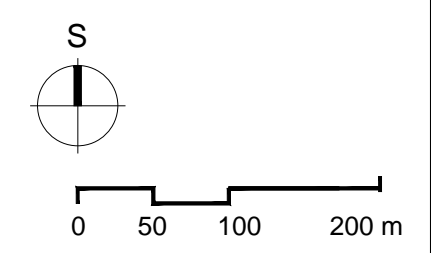
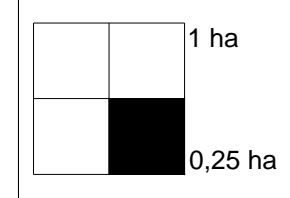



LIŠTE
REŽNIČKO

LEGENDA:

- TERITORIJALNE I STATISTIČKE GRANICE
- GRANICA OBUHVATA PPUO RAKOVICA
- GRANICA OPĆINE RAKOVICA
- GRANICA NASELJA
- GRANICA GRAĐEVINSKOG PODRUČJA
- RAZVOJ I UREĐENJE POVRŠINA NASELJA
- izgrađ. dio neizgrađ. dio
- POVRŠINE NASELJA
- GRAĐEVINSKO PODRUČJE NASELJA
- GRAĐEVINSKO PODRUČJE NASELJA - CENTRALNA ZONA
- RAZVOJ I UREĐENJE POVRŠINA IZVAN NASELJA
- POVRŠINE IZVAN NASELJA ZA IZDOVJENE NAMJENE (unutar izdvojenih građevinskih područja)
- UGOSTITELJSKO-TURISTIČKA NAMJENA
T - ugost.-turist., T1 - hotel, T3 - kamp
- POVRŠINE INFRASTRUKTURNIH SUSTAVA
- GROBLJE
- PLANSKE MJERE ZAŠTITE
- OBUHVAAT OBVEZNE IZRADE UPU



Županija: **KARLOVAČKA ŽUPANIJA**
Općina/Grad: **OPĆINA RAKOVICA**



Naziv prostornog plana:
3 IZMJENE I DOPUNE PROSTORNOG PLANA UREĐENJA OPĆINE RAKOVICA

Naziv kartografskog prikaza: **GRAĐEVINSKA PODRUČJA: NASELJE SELIŠTE DREŽNIČKO**

Broj kartografskog prikaza: 4-14. Mjerilo kartografskog prikaza: 1:5000

Odluka o izradi trećih izmjena i dopuna Prostornog plana uređenja 'Službeni glasnik Općine Rakovica' broj 3/16 od 15.lipnja 2016. Odluka predstavničkog tijela o donošenju Prostornog plana uređenja 'Službeni glasnik Općine Rakovica' broj 7/2017 od 19.12.2017.

Javna rasprava (datum objave): 17.03.2017.g. Javni uvid održan: od 27.03 do 10.04.2017.g.
Ponovna javna rasprava: 28.07.2017.g. Javno izlaganje: 03.04.2017.g.

Ponovni javni uvid održan: od 10.08. do 18.08.2017.g.
Ponovno javno izlaganje: 17.08.2017.g.

Pečat tijela odgovornog za provođenje javne rasprave: Odgovorna osoba za provođenje javne rasprave:
VESNA RASTOVAC, inž.građ.

Suglasnost na plan prema članku 107. Zakona o prostornom uređenju (NN br. 153/13)

Klasa: 350-01/16-01/8 UrBroj: 2133-86-01/01-17-06 datum: Karlovac, 6.12.2017.

Pravna osoba/tijelo koje je izradilo plan:
Jurcon Projekt d.o.o.
Gotalovečka 4a, Zagreb



Pečat pravne osobe/tijela koje je izradilo plan: Odgovorna osoba:
ZDRAVKO JURČEĆ, dipl.ing.građ.

Odgovorni voditelj:
do 28. 3. 2017. BOJAN LINARDIĆ, dipl.ing.arh., ovl.arh.urb.
od 1. 3. 2017. TITO KOSTY, dipl.ing.arh., ovl.arh.urb.

Stručni tim u izradi plana:
Zdravko Jurčec, dipl.ing.građ. Tito Kosty, dipl.ing.arh. Momir Pavletić, mag.ing.prosp.arch.
Kristina Perkov, mag.ing.arh. Gordan Maček, dipl.ing.prom. Renata Fakin, ing.građ.

Suradnja: Ivana Ivančić, dipl.iur.

Pečat predstavničkog tijela: Predsjednik predstavničkog tijela:
ZORAN LUKETIĆ

Istovjetnost ovog prostornog plana sa izvornikom ovjerava: Pečat nadležnog tijela:
(ime, prezime i potpis)